


*Landgasthof*



**Sonne Bötzingen**  
Hauptstraße 69 Tel. 07663/4600

**Bötzingen**  
*Weine*



**WB**

aus der Winzergenossenschaft

79268 Bötzingen a.K.  
Hauptstraße 13  
Telefon 07663/9306-0  
Telefax 07663/930650

Weinverkauf: Montag-Freitag von 7.30 bis 12.00 Uhr  
und 13.30 bis 17.00 Uhr

Samstag (außer Jan. bis März)  
von 8.30 bis 12.00 Uhr

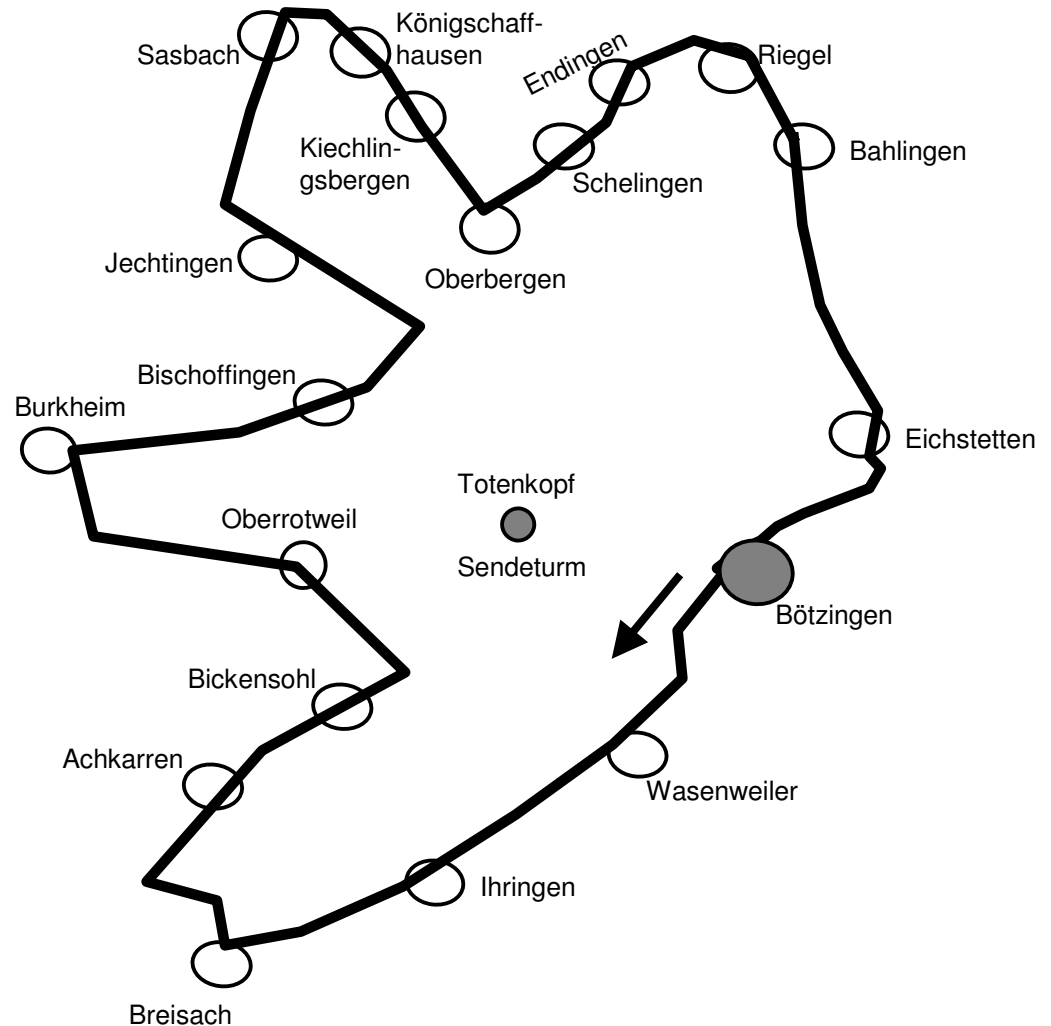
**Radsportclub Bötzingen e.V.**

BDR-RTF-Permanent Tour


2005 – Nr.967



Wo sind die Kaiserstühler Winzerkeller 71 Km, bergig



**Start und Ziel:** Winzergenossenschaft – Bötzingen,  
Hauptstr. 13  
07663/9306-0

**Startzeit:**  Mo. – Fr. täglich von 7:30 bis 12:00 Uhr

**Zielschluss:** 17:00 Uhr

## Oder

**Start und Ziel:** Gasthaus „Zur Sonne“ - Bötzingen  
Hauptstr. 69  
07663/4600


**Startzeit:**  Mo. – Fr. täglich von 8:00 bis 16:00 Uhr / Montag Ruhetag !

**Zielschluss:** 21 Uhr

**Zeitraum:** Vom 1. April bis 16. Oktober

**Versicherung:** Der Veranstalter übernimmt keine Haftung.  
Jeder Teilnehmer fährt auf eigene Gefahr.  
Die StVO ist einzuhalten !

**Auskunft:** Radsportclub Bötzingen E.V., Michael Höfflin

 Laireweg 12, 79268 Bötzingen,  
07663/6581

## Streckenbeschreibung

### Wo sind Kaiserstühler Winzerkeller ?

<b>Bötzingen</b>	<input type="radio"/> Start, Richtung Breisach	<b>0 Km</b>
<b>Wasenweiler Ihringen</b>	<input type="radio"/> 1 Kreuzung links, Winzerstr. Rechts, Bahnhofstr. über Bahngleis bis AM Krebsbach, rechts Radweg ->	<b>4 Km</b> <b>7 Km</b>
<b>Breisach</b>	<input type="radio"/> nach Bad. Winzerkeller rechts Richt. Riegel ->	<b>12 Km</b>
<b>Achkarren</b>	<input type="radio"/>	<b>17 Km</b>
<b>Bickensohl</b>	<input type="radio"/>	<b>21 Km</b>
<b>Ober-</b>	<input type="radio"/> 1 links Richtung Burkheim, -> Breisach Richtung Niederrotweil, 1 Km L130 rechts Jägerhof ->	<b>Niederrotweil</b> <b>24 Km</b>
<b>Burkheim</b>	<input type="radio"/> Bis Ruinenmauer, dann rechts Altstadt, Stadttor, dann 2x links. Am Weinberg auf L130 rechts ->	<b>29 Km</b>
<b>Bischoffingen</b>	<input type="radio"/> 2x links	<b>31 Km</b>
<b>Jechtingen</b>	<input type="radio"/>	<b>33 Km</b>
<b>Sasbach</b>	<input type="radio"/> Richtung Riegel	<b>36 Km</b>
<b>Königschaff- Hausen</b>	<input type="radio"/> Im Ort rechts Richtung Kiechlinsbergen->	<b>40 Km</b>
<b>Kiechlinsbergen</b>	<input type="radio"/> 1 links Richtung Herrstr.; rechts Langgasse, links nach Oberbergen ->	<b>41 Km</b>
<b>Oberbergen</b>	<input type="radio"/> 1 links Badbergstüble auf Radweg nach Schelingen ->	<b>46 Km</b>
<b>Schelingen</b>	<input type="radio"/> Durch Ort Richtung Bahlingen. In der Abfahrt nach dem Wald vor dem Gasthaus Silbergrunnen links Radweg unbeschildert 1 Km durch Reben bis Kreuzung, dann links zwei Schranken am Wald geradeaus ->	<b>47 Km</b>
<b>Endingen</b>	<input type="radio"/> am Ortsausgang links, dann rechts auf Radweg	<b>55 Km</b>
<b>Riegel</b>	<input type="radio"/> Vor Ortseingang rechts Richtung Riedhöfe	<b>58 Km</b>
<b>Bahlingen</b>	<input type="radio"/> Links Kapellenstr., rechts Hauptstr.	<b>63 Km</b>
<b>Eichstetten</b>	<input type="radio"/>	<b>67 Km</b>
<b>Bötzingen.</b>	<input type="radio"/> Ziel	<b>71 Km</b>

**Bitte kreuzen Sie an in welchem Ort Sie an einer  
Winzergenossenschaft vorbeikommen**