

Landgasthof



Sonne Bötzingen  
Hauptstraße 69 Tel. 07663/4600

**Bötzingen**  
Weine



aus der Winzergenossenschaft

79268 Bötzingen a.K.  
Hauptstraße 13  
Telefon 07663/9306-0  
Telefax 07663/930650

Weinverkauf: Montag-Mittwoch von 8.30 bis 12.30 Uhr  
und 13.30 bis 18.00 Uhr

Donnerstag, Freitag von 8:30 bis 18:00 Uhr

Samstag (außer Jan. bis März)  
von 8.30 bis 12.30 Uhr

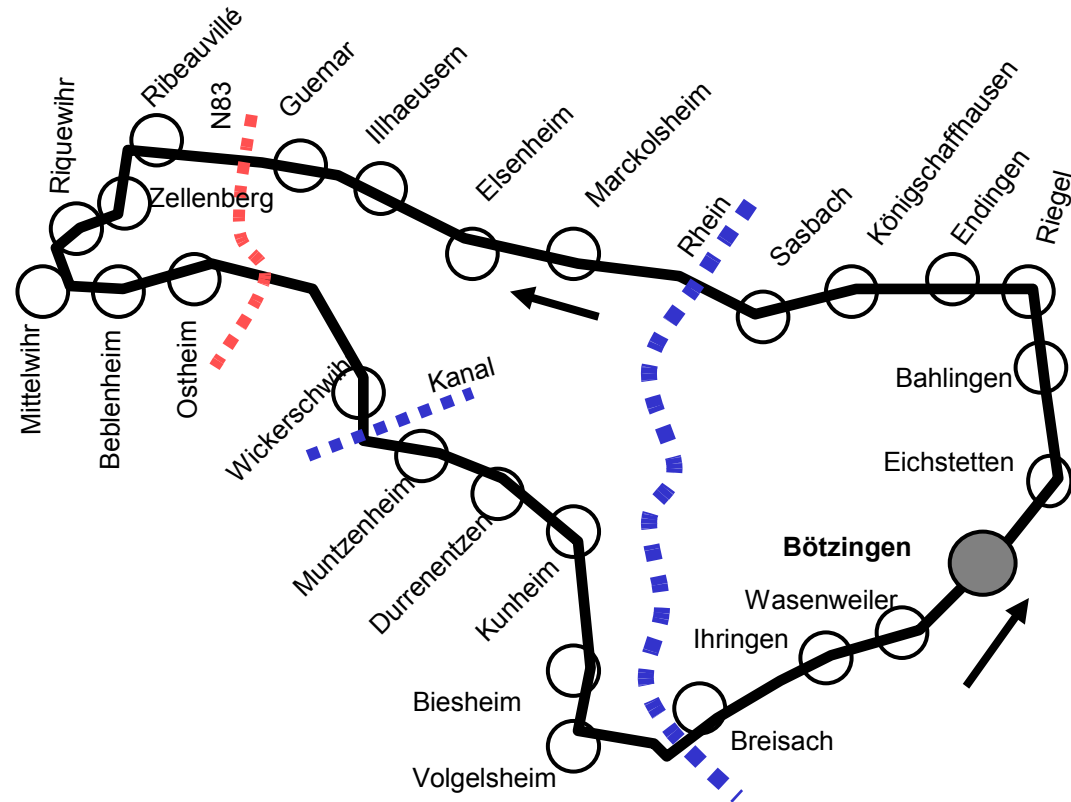
Radsporclub Bötzingen e.V.




BDR-RTF-Permanent Tour


2006 – Nr. 64

Von Südbaden in's Elsaß 100 Km, flach




**Start und Ziel:** Winzergenossenschaft – Bötzingen,  
Hauptstr. 13 07663/9306-0  
**Startzeit:**  Mo. – Fr. täglich von 8:00 bis 11:00 Uhr  
**Zielschluss:** 16:30 Uhr / Montag Ruhetag !

## Oder

**Start und Ziel:** Gasthaus „Zur Sonne“ - Bötzingen  
Hauptstr. 69 07663/4600  
**Startzeit:**  Mo. – Fr. täglich von 8:00 bis 16:00 Uhr  
**Zielschluss:** 21 Uhr

**Zeitraum:** Vom 1. April bis 16. Oktober  
**Versicherung:** Der Veranstalter übernimmt keine Haftung.  
Jeder Teilnehmer fährt auf eigene Gefahr.  
Die StVO ist einzuhalten !

**Auskunft:**  Radsportclub Bötzingen E.V., Michael Höfflin  
Laireweg 12, 79268 Bötzingen,  
07663/6581

## Kontrollfrage:

### Ribeauville

Wieviele Kreisverkehr-Kreuzungen müssen in Ribeauville durchfahren werden ?

eine  zwei

drei  vier

## Streckenbeschreibung

### Von Südbaden ins Elsaß

<b>Bötzingen</b>		0 km
<b>Eichstetten</b>		4 km
<b>Bahlingen</b>		8 km
<b>Riegel</b>	Kreisverkehr: => Frankreich	13 km
<b>Endingen</b>	nach Ortsausgang Endingen: =>	17 km
<b>Königschaffhausen</b>		20 km
<b>Sasbach</b>	1. Abzweigung in Sasbach: geradeaus => Breisach 2. Abzweigung in Sasbach: rechts ab => Fahrgastschiff (Marckolsheimer Strasse)	29 km
<b>Rheinbrücke</b>	jetzt weiter in Frankreich	31 km
<b>Marckolsheim</b>	1. Kreisverkehr ("Super U"): weiter geradeaus 2. Kreisverkehr: => Marckolsheim Centre nach Ortsmitte rechts ab => Elsenheim	34 km
<b>Elsenheim</b>		40 km
<b>Illhausern</b>		42 km
<b>Guemar</b>		
<b>*Ribeauvillé</b>	* <i>Kontrollfrage; schöner alter Weinort</i>	48 km
<b>Zellenberg</b>		51 km
<b>Riquewihr</b>	Kreisverkehr vor Ortseingang: => Mittelwihr	52 km
<b>Mittelwihr</b>		53 km
<b>Beblenheim</b>		54 km
<b>Ostheim</b>		58 km
<b>Riedwihr</b>		67 km
<b>Wickerswihr</b>	vor Wickerswihr: => Abzweig Muntzenheim	69 km
<b>Muntzenheim</b>		72 km
<b>Durrenenetzen</b>		74 km
<b>Kunheim</b>		77 km
<b>Biesheim</b>	Richtung: => Neuf Brisach	81 km
<b>Volgelsheim</b>		84 km
<b>Rheinbrücke Breisach</b>	<i>wieder in Deutschland</i>	
<b>Breisach</b>		89 km
<b>Ihringen</b>		94 km
<b>Wasenweiler</b>		98 km
<b>Bötzingen</b>		101 km

**Erläuterung:** mit \* Ort gekennzeichnet, Kontrollfrage!

**Der RSC – Bötzingen wünscht eine pannenfreie Fahrt !**